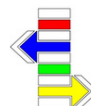




ZPRAVODAJ KČT



Vydává ústřední sekretariát KČT



OBSAH:

- **JAK SE DAŘÍ NOVÝM PROJEKTŮM?**
- **NAVRHNĚTE SVOJI OBLÍBENOU TRASU JAKO TRASU PĚŠKY PRO RADOST S KČT**
- **NOVOROČNÍ ČTYŘLÍSTEK 2024**
- **E - PRŮKAZ KČT**
- **DISTRIBUCE RAZÍTEK A ZÁZNAMNÍKŮ IVV**
- **KČT PŘIPRAVUJE PROJEKT NOCLEH**
- **Z JEDNÁNÍ ORGÁNŮ KČT**
- **NEJBLIŽŠÍ VÝZNAMNÉ AKCE**
- **ZMĚNY VE ZNAČENÍ PĚŠÍCH TRAS ZA ROK 2023**

Rok 2024 - rok oslav

Vážení turističtí přátelé,
zdravím vás na začátku jarní turistické sezony, kdy za vámi přichází i první číslo Zpravodaje KČT v roce 2024. V roce, kdy nás čekají v klubu dvoje oslavy.

Připomenutí 135 let nepřetržitého vydávání časopisu Turista, což na území ČR dokázalo opravdu jen několik odborných časopisů. Jak jsme vás již informovali, od čísla 11/2023 vydává klub časopis ve vlastní režii. Bylo by velmi milé, kdybychom časopis vzali za svůj a podpořili časopis i klub tím, že se stane co nejvíce z nás jeho předplatiteli. Na základě prvních zpětných vazeb od našich čtenářů se časopis líbí a je lepší než dříve. To je především ocenění pro ty, kteří na svých bedrech nesli složitou dobu převzetí časopisu od minulého vydavatele, především generální sekretář Michaela Novotná a šéfredaktorka Marcela Titzlová.

Další složka klubu, která bude letos slavit, jsou značkaři. Dne 4. května 2024 si v Táboře připomeneme 135 let od vyznačení první turistické trasy na našem území. Když předseda Senátu ČR Miloš Vystrčil ve svém adventním projevu vyjmenoval světově uznávaný jednotný systém turistického značení za jednu z věcí, na kterou můžeme být jako národ hrdí, tak to muselo potěšit snad všechny značkaře a ostatní členy KČT. K tomuto výročí bude též vyrobena limitovaná série hodinek české renomované firmy Prim s motivem turistické značky. Firma Prim též

věnuje KČT do veřejné aukce 1 kus ručně vyrobených hodinek ve výrobní ceně 55 tisíc Kč. Částku získanou veřejnou dražbou těchto hodinek využije klub na další rozvoj vozíčkářských tras a zázemí pro hendikepované turisty na chatách KČT.

Dozvíte se dále o aktuálním dění v projektu Stezky z lásky, který realizuje KČT společně s firmami RegioJet a Kofola. Loňský první rok tohoto projektu ukázal jeho smysluplnost a stává se nedílnou součástí našich aktivit. Obrovský dík patří samozřejmě kromě dobrovolníků, kteří se projektu zúčastnili, především našim značkařům, kteří odborně řídili většinu brigád a dokázali v rámci běžné údržby a obnovy značení vyvěsit přes 2000 tabulek Stezky z lásky po celé ČR. Velký dík si zaslouží i místopředseda KČT Láďa Macka, který má projekt za KČT na starosti.

Mezi další témata tohoto čísla budou patřit další naše významné projekty jako jsou Pěšky pro radost s KČT – moderní pěší trasy. Projekt, který byl mj. navržen na cenu České geomorfologické společnosti za seznamování veřejnosti s geomorfologicky zajímavými oblastmi. Za příklad je uváděna Stezka podél Lužnice. Informaci dostanete též o našem dalším tradičním bohulibém projektu Novoroční čtyřlístek, který po pandemii Covid-19 zažívá renesanci. V dalších článcích se dozvíte, které chaty KČT slaví letos 100letá jubilea, seznámíme vás s novou aplikací KČT Nocleh a dozvíte se o aktuálním dění v KČT.

S přáním úspěšné turistické sezony vás zdraví

Jiří Homolka, předseda KČT

Jak se daří novým projektům?

Stezky z lásky a Pěšky pro radost byly před rokem ještě zcela neznámými pojmy a je až překvapující, jak rychle vstoupily do našeho života. Když jsme s nimi loni začínali, tak jsme netušili, že se na 15 brigád Stezky z lásky přihlásí 250 dobrovolníků a že vytipujeme a zařadíme do přípravy 53 tras pro Pěšky pro radost. Oba projekty jsou tedy životaschopné a my víme, že je chceme nadále rozvíjet. Mají totiž pro nás obrovský význam.

Je to skvělá příležitost, jak se může KČT představit jinak, než je dosavadním zvykem.



Jsme samozřejmě hrdi na to, že jsme veřejnosti vnímáni jako významný spolek, který se 135 let stará o rozvoj turistiky v naší zemi. Spolek, který vybudoval unikátní systém turistického značení, provozuje levné ubytování na chatách umístěných na výjimečných místech, pořádá stovky turistických akcí pro sebe i pro druhé a nabízí smysluplné vyžití pro více jak čtyři tisíce dětí. Víme, že za těmito samozřejmými věťami je nezměřitelný objem dobrovolnické práce našich předků, ale i našich současníků. Jsme na to hrdi, ale stejně tak cítíme, že pro dnešní dobu to nemusí stačit. Současní mládežníci, ale i mladší střední generace toto všechno bere jako samozřejmost a naše činnost je nijak zvlášť neohromuje. Přitom jsme národ turistů. Každý víkend potkáváme na turistických cestách spoustu mladých lidí. Potkáváme jednotlivce, dvojice, rodinky, skupiny kamarádů a vidíme, že i mezi nimi je oblíbená pěší turistika, v zimě běžky, o kole v létě ani nemluvě. Tito lidé jistě pozitivně vnímají turistické značení a mnoho z toho, co KČT pro turistickou infrastrukturu dělá, ale více se o něj nezajímají. Novými členy se nestávají a do práce turistického hnutí se příliš nezapojují.

Není ani moc divu. Současná doba klade na dnešního člověka všemožné nároky a lidé nestojí o to, aby se někde organizovali a systematicky se věnovali něčemu, co sami bezprostředně nepotřebují. My ale přitom dobře víme, že bez mladých lidí se neobejdeme.

Jak dobře známo, všechny hodnoty, pokud nemají zaniknout, se musí předávat z generace na generaci. Proto si musíme klást prioritní otázku, jak tu nastupující generaci oslovit. Co jí asi tak zajímá. Čím přitáhnout její pozornost tak, aby při uznání všeho tradičního, vnímala KČT nějak nově, moderně a tak, aby ji to zaujalo. K tomu se nabízí zdánlivě jednoduchá odpověď. Kdekdo vám dnes poradí: „dejte to na Facebook.“ To ano, to je určitě pravda. Mladí lidé dnes komunikují úplně jinak, nezajímají je noviny nebo televize a svět sledují skrz sociální sítě. To my ale taky víme. To je taky důvod, proč modernizujeme web, stránku, posilujeme naši prezentaci na sociálních sítích. Jenže to je jen nástroj komunikace. To pouze vyměňujeme starý nástroj za nový. Co ale obsahová stránka? Co do toho dát? Čím zaujmout? Jak získat nové lidi pro naši myšlenku?

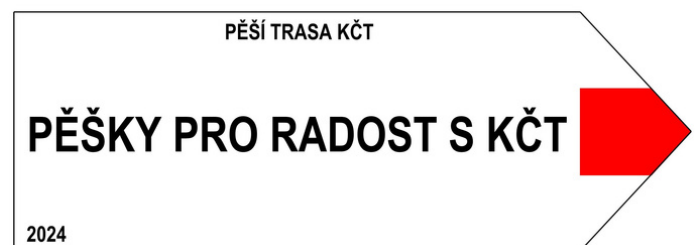
Tak hledáme nový styl a novou tvář KČT. Jsme si vědomi toho, že turistika je natolik konzervativní záležitost, že na ní nic revolučního nevymyslíme, ale stejně tak dobře víme, že něco nového budeme muset udělat. Potřebnou změnu se snažíme uskutečnit prostřednictvím nových projektů. Ty jsou zatím čtyři a zdá se, že nejsme s nimi úplně vedle. Již několik let se podílíme na projektu Stezka Českem, který je pravým ztělesněním dnes tolik moderní trekové turistiky a který dnes již žije vlastním životem. Projekty Stezky z lásky a Pěšky pro radost zase přitahují pozornost k obnově a opravám turistických tras i turistických cest. Oba projekty již úspěšně zvládly svůj start a mají se čile k světu. Projekt Nocleh představíme v blízké době. Se zmíněnými projekty jsme teprve na začátku a teprve příští roky ukáží, zda jsme zvolili dobře či nikoliv. Zatím vše nasvědčuje tomu, že turisté na naši iniciativu slyší. Dokonce máme nové členy, a to včetně mladých. To nás povzbuzuje a chceme intenzivně pokračovat, protože teprve rozsáhlé rozšíření těchto projektů bude mít pro nás ten pravý význam. Čím více se ale tyto projekty rozvíjejí, tím více vyžadují naši pozornost a my vítáme každý nápad, každý hlas a každou ruku, která je ochotna se připojit k našemu společnému dílu.

Tak pokud vás nový trend v KČT zaujal, tak se taky přidejte. Budeme rádi za nový námět na trasu Pěšky pro radost nebo za každý tip na opravu poškozené stezky nebo tip na jinou brigádu v projektu Stezky z lásky. Pokud máte

více odvahy, tak uvítáme vaši spoluúčasť na vedení brigád nebo na jiném vyšším zapojení do našich projektů. Přijďte. Bude hezké, potkávat se na cestě k budoucnosti.

Ladislav Macka, místopředseda KČT

Navrhněte svoji oblíbenou trasu jako trasu Pěšky pro radost s KČT



Pěšky pro radost s KČT mají nabízet turisticky méně vytížené, a přesto atraktivní jednodenní i vícedenní trasy v délce 4 až 25 km na den, které splňují předem stanovená pravidla.

Pohodlná chůze po měkkém povrchu: Více přírodního povrchu než tvrdého umělého povrchu (jako asfalt, beton, dlažba) a častější vedení trasy po pěšinách.

Bezpečnost: Trasa je vedena po cestách s motorovým a cyklistickým provozem pouze v co nejkratší délce, nebezpečná místa jsou omezena nebo zvláště zajištěna (funkčními mostky, žebříky, stabilním zábradlím aj.)

Dopravní dostupnost: Vlaková stanice či autobusová zastávka je ve vzdálenosti do 2 km od startu či cíle trasy nebo se vyznačené parkoviště nachází v těsné blízkosti startu a cíle trasy.

Zajímavost: Na trase jsou přírodní zajímavosti (skály, památné stromy, aleje, přírodní vodstvo, výhledy do krajiny, naučné stezky aj.) nebo architektonické a kulturní zajímavosti (hrady, zříceniny, zámky, kostely, památkové zóny, muzea, technické památky, křížky, boží muka aj.). Trasa vede po stopách slavných osobností, místních řemesel a oborů. Nebo se jedná

o naučné stezky či poutní a historické trasy.

Milým bonusem je pak možnost odpočinku, občerstvení nebo i ubytování na trase nebo v její blízkosti.

Pokud máte oblíbenou značenou trasu nebo jste šli nedávno trasu, která podle vás splňuje pravidla Pěšky pro radost s KČT, vytrasujte trasu pomocí aplikace mapy.cz a zašlete nám svůj tip na email: trnkova@kct.cz V případě dotazů se prosím obraťte na Kateřinu Trnkovou (+420 736 754 101).



Novoroční čtyřlístek 2024

Již 21. ročník charitativní akce KČT se stal druhým nejúspěšnějším v historii, když na veřejnou sbírku přibylo 305.965 Kč (po předcovidovém ročníku 2020, kdy výtěžek sbírky byl 322.296 Kč). V letošním ročníku se konalo 76 sbírkových akcí s celkovou účastí 23.872 turistů (což je „až“ 6. nejvyšší počet).

Nejúspěšnější Novoroční čtyřlístek byl na 12 akcích v Moravskoslezské oblasti, odkud na sbírku přibylo 46.814 Kč od 1.614 účastníků. Druhou oblastí byla oblast Pardubická (46.252 Kč, 3.483 účastníků) a třetí Středočeská (40.128 Kč, 1.910 účastníků).

A pokud bychom měli uvést nejúspěšnější akce podle výše příspěvku na sbírku:

1. **Silvestr na Chrudimce** (odbor Hlinsko, 35.178 Kč, 2.200 účastníků)
2. **Výstup na Javořici „Za Studenský knoflík“** (odbor Telč, 17.671 Kč, 4.900 účastníků)
3. **Novoroční výstup na Babí lom** (JM oblast, odbor KTL Brno, 12.245 Kč, 730 úč.)
4. **Novoroční čtyřlístek** (odbor Klub přátel dlouhých km Sedlec-Prčice, 11.483 Kč, 294 úč.)
5. **Novoroční výstup na Čerchov** (odbor Domažlice, 10.400 Kč, 450 účastníků)
6. **Poslední šlápota roku** (odbor Kopřivnice, 9.074 Kč, 46 účastníků)
7. **Novoroční výstup na Zelenou horu** (odbor Cheb a Město Cheb, 8.925 Kč, 523 úč.)
8. **Novoroční čtyřlístek Okolo Vřesovic** (odbor Vřesovice, 7.985 Kč, 226 úč.)
9. **Novoroční výstup na Kozákov** (odbor Semily, 7.977 Kč, 875 úč.)
10. **Novoroční sraz na Jíláku** (odbor Rakovník, 7.807 Kč, 89 úč.)

Letošní výtěžek sbírky bude využit pro vyznačení vozíčkářských tras v okolí Poděbrad a u Domažlic.

Elektronický průkaz Klubu českých turistů

I naše organizace používá a zavádí moderní a jednodušší formy členství. Mezi ně patří e-průkazy, které si jednoduše můžete nahrát do chytrého telefonu. **Už vám nikdy neunikne žádné důležité sdělení a praktické informace budete mít vždy po ruce.** Od letošního roku je v průkazech zapsáno vše včetně kvalifikace. Tím pádem odpadá nošení několika průkazů, vše máte v jednom. A navíc telefon u sebe nosíme všichni, takže odpadá i problém se zapomenutým průkazem v případě potřeby.

Průkaz si můžete načíst přímo z emailu v telefonu, nebo po otevření z počítače přes QR kód.

email přijde z adresy: noreply@kct-db.cz

Průkaz je vystaven pro: **Jasoň Chodec**

[STÁHNOUT ELEKTRONICKÝ PRŮKAZ](#)

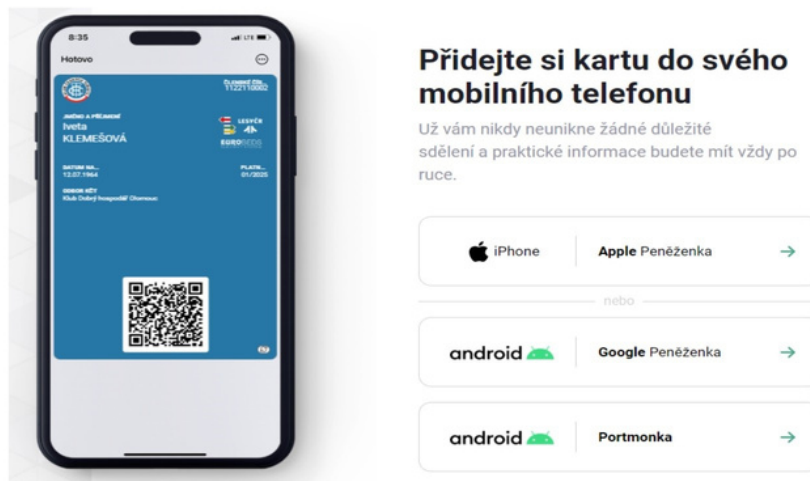
Pokud máte iPhone, průkaz se vám nahraje automaticky do Apple Wallet. Uživatelům Androidu doporučujeme instalaci do Google Peněženky. Nahrání e-průkazu se provede automaticky po prokliknutí tlačítka výše a vybráním možnosti Přidat do Peněženky Google.

Pokud nemáte email v telefonu, otevřete odkaz na e-mailu v počítači, opět kliknete na:

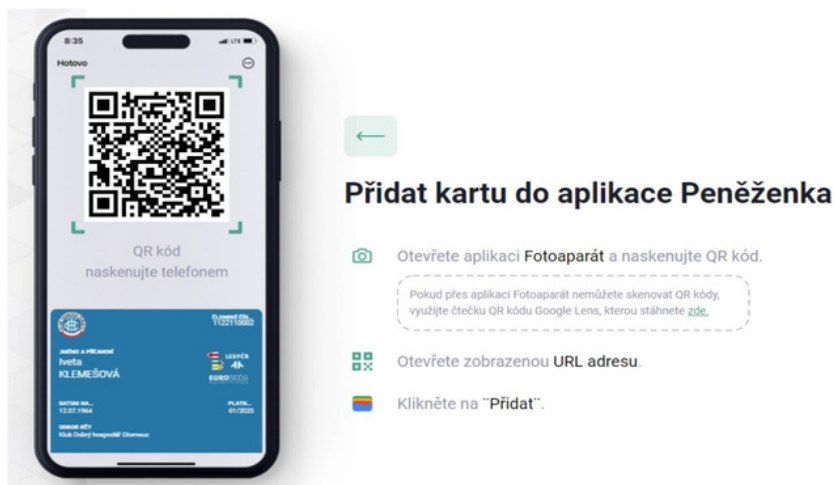
Průkaz je vystaven pro: **Jasoň Chodec**

[STÁHNOUT ELEKTRONICKÝ PRŮKAZ](#)

Na počítači se vám otevře okno:



Po výběru kam chcete průkaz stáhnout (Apple peněženka, Google peněženka nebo Portmonka se vám vytvoří QR kód:



Otevřete aplikaci **Fotoaparát** a naskenujte QR kód.

Pokud přes aplikaci Fotoaparát nemůžete skenovat QR kódy, využijte čtečku QR kódu

Otevřete zobrazenou **URL adresu**.

 Klikněte na **"Přidat"**.

Elektronický průkaz KČT a uplatňování slev na Slovensku

V souvislosti s elektronickým průkazem KČT jsme zaznamenali dotaz, zda je elektronický členský průkaz KČT uznáván i na Slovensku, konkrétně na chatách Klubu slovenských turistů. Přímým dotazem na Klub slovenských turistů jsme obdrželi odpověď, že elektronický průkaz KČT je uznáván podobně jako klasický průkaz. Níže uvádíme aktuální seznam chat KST, kde lze členskou slevu uplatnit.

- Téryho chata
- Zbojnická chata
- Chata pri Zelenom plese
- Chata pod Rysmi
- Chata Milana R. Štefánika

Na doplnění ještě uvádíme informaci. Pokud by se občan ČR chtěl stát členem Klubu slovenských turistů, stačí vyplnit přihlášku na stránce [KST https://www.kst.sk/sk/article/ako-sa-stat-clenom](https://www.kst.sk/sk/article/ako-sa-stat-clenom) a poslat ji buď regionálnímu klubu KST, který si zájemce o členství sám vybere, nebo na ústředí KST. Informační systém zatím neumí zaevidovat telefonní číslo s českým předčíslem. Toto číslo je možné vyplnit do poznámky.

Distribuce razítek a záznamníků IVV

Rád bych Vás touto cestou informoval o změnách v distribuci razítek IVV (Internationaler Volkssportverband = Mezinárodní organizace pro lidový sport) a záznamníků na akce IVV, ke kterým sekce IVV/IML PR KČT přistoupila s účinností od 1. 4. 24.

Z důvodu neustále se zvyšujících nákladů na výrobu razítek, ale především velmi rostoucím nákladům na poštovné při distribuci razítek, jsme nuceni po více než deseti letech zvýšit poplatek za razítko IVV z 50 Kč na 80 Kč. Toto zvýšení platí jen u akcí IVV, u permanentních tras IVV zůstává poplatek za razítko v současné výši, tzn. 50 Kč za pololetí, resp. 100 Kč za kalendářní rok.

Za účelem snižování nákladů na rozesílání razítek IVV (poštovné) jsme připravili nový systém distribuce razítek IVV, který bude výhodnější pro všechny pořadatele akcí IVV, kteří akce pořádají opakovaně resp. každoročně. Pořadatel akce bude mít možnost nechat si vyrobit „speciální“ textové razítko IVV na svou akci – na razítku tak místo dosavadního číselného kódu bude přímo název akce, např. Zmrzlé Hanák, Přerovská 50 atd. Toto razítko mu na žádost vyrobí sekce IVV/IML a zašle jej pořadateli akce (stejně jako to bylo dosud). Po akci už ale pořadatel nebude toto razítko vracet na vlastní náklady sekci (jako je tomu nyní), ale nechá si razítko u sebe na další rok. Následně mu bude další kalendářní rok zaslán pouze letopočet na daný rok, který si pořadatel sám přelepí a bude moci razítko znovu použít. Cena za toto textové razítko IVV bude pro první rok 100 Kč, další roky bude pořadatel platit nově stanovených 80 Kč za zařazení do akcí IVV. Hlášenka z akce IVV bude pořadateli zaslána v elektronické podobě, po akci a jejím vyplnění ji pořadatel opět vrátí elektronickou cestou (email).

Je zřejmé, že cena textového razítka IVV včetně nákladů na poštovné je podstatně vyšší než 100 Kč, které za razítko bude platit pořadatel, tzn. cena bude i nadále z velké části dotována sekci.

Na novém systému ušetří náklady za poštovné,



jak sekce IVV/IML (v dlouhodobém horizontu) tak i pořadatel akce již od prvního roku – viz následující příklad: Pořadatel vstoupí do nového systému, zaplatí 100 Kč, přijde mu razítko IVV, po akci si razítko ponechá (nevrací jej), neplatí tak zpětně doporučené poštovné (cca 80 Kč), další rok zaplatí 80 Kč za zařazení akce do IVV, přijde mu letopočet na razítko, po akci razítko opět nevrací sekci (neplatí 80 Kč zpětně poštovné) atd.

Oproti tomu pořadatel, který si nový systém nezvolí, zaplatí první rok 80 Kč za razítko IVV, po akci vrátí razítko nazpět sekci (80 Kč poštovné). Další rok se vše opakuje – 80 Kč poplatek za razítko, cca 80 Kč za zpětně poštovné.

Výsledkem je, že pořadatel, který vstoupí do nového systému, ušetří první rok 60 Kč, každý další rok pak 80 Kč za zpětně poštovné.

Změna bude také u distribuce záznamníků IVV – nově již nebudou zasílány pořadatelům akcí IVV spolu s razítkem (aby je nemuseli po akci vracet poštou), ale bude nutné, aby si zájemci vyžádali záznamníky u pověřeného člena sekce – viz kontakty na stránce www.kct.cz/sekce-ivv-impl. Pořadatelům akcí IVV budeme nabízet i možnost zakoupení např. 3 kusů záznamníků IVV, které pak budou mít na akci k dispozici pro potenciální zájemce; toto bude ale čistě na rozhodnutí pořadatele akce.

Věříme, že dané změny jak pořadatelé akcí IVV, tak účastníci – zájemci o ocenění IVV pochopí a zůstanou akcím IVV věrni. Naší snahou je především snížení zbytečných nákladů na poštovné jak pro sekci IVV/IML, tak pro pořadatele.

Dále dochází ke snížení ceny záznamníků IVV – velké záznamníky na 250 razítek (jak pro akce, tak pro kilometry) budou od 1. 4. 2024 stát nově pouze 100 Kč za kus (dosud byla jejich cena 250 Kč). Cena menších záznamníků na 50 razítek zůstává stejná, tj. 50 Kč za kus.

Sekce IVV/IML připravuje od roku 2025 dva nové záznamníky – budeme pokračovat v úspěšném projektu „10 akcí IVV“, kdy na roky 2025 až 2027 bude vyhlášen již devátý ročník této aktivity. Po splnění obdrží turisté nejen kovový odznak, ale také i speciální absolventskou turistickou vizitku. Druhým

záznamníkem bude „výroční odznak“ k 30. výročí IVV a 20. výročí IML v ČR. I v tomto případě počítáme s oceněním ve formě kovového odznaku a také i další speciální absolventské turistické vizitky.

Závěrem připomínáme, že jak pořadatelům akcí IVV, tak všem účastníkům akcí IVV i zájemcům o mezinárodní turistiku doporučujeme pravidelně sledovat internetové stránky sekce IVV/IML www.kct.cz/sekce-ivv-impl, kde jsou uváděny aktuální informace ze světa IVV a IML.

Nově na těchto stránkách naleznete například informace o dvou nových aktivitách, které připravila IVV-Europa, kontinentální asociace IVV. Jde o záznamník „Felix CUP“ a turistickou výzvu „Challenge 2024“, jejímž cílem je absolvovat v roce 2024 minimálně 2024 km. V obou případech obdrží turisté po splnění medaile, odznaky, diplomy nebo nášivky.

Jiří Brož, předseda sekce IVV/IML PR KČT



Klub českých turistů připravuje projekt NOCLEH

Pro jarní turistickou sezónu roku 2024 připravuje Klub českých turistů nový turistický projekt, který má za cíl usnadnit turistům plánování vícedenních přechodů. Projekt dostal symbolický název NOCLEH a reflektuje vzrůstající oblibu dálkových turistických tras.

Při plánování vícedenních pochodů je třeba zajišťovat ubytování na vybrané trase. Pokud nemáte problém vyrazit tzv. „natěžko“ a nevadí vám nejistota při zajištění noclehu, je pro vás vícedenní putování velice snadné. Ne všichni turisté jsou ovšem ochotni spát tzv. nadivoko, zvláště když chtějí vyrazit například se svými dětmi. Proto KČT vytipoval na zvolených turistických trasách ubytovací zařízení v rozmezí 20 - 25 km. Projekt NOCLEH umožní jejich snadné a hromadné objednání. Vybrané chaty, penzióny či tábořiště se ukládají do nákupního košíku, přičemž k nim stačí dopsat počet osob a datum požadovaného NOCLEHU. Následně bude turista vyzván, aby odeslal **předběžnou objednávku** na zvolené ubytování, která se rozesílá hromadně - jedním kliknutím. Chatař má povinnost odpovědět do 48 hod. Po nashromáždění všech odpovědí do systému NOCLEH je turistovi zaslán email s hromadnou odpovědí. Pokud jsou všechny odpovědi kladné, je turista vyzván k odeslání **závazné objednávky**, která se rozesílá opět hromadně. V případě jen jedné záporné odpovědi z konkrétní chaty, dostane turista náhradní kontakt pro



ubytování v bezprostřední blízkosti obsazené chaty. Náhradní chatu si už ovšem musí zkontaktovat sám. Při zajišťování ubytovacích zařízení jsme objevili celou řadu dalších alternativních nabídek pro přespání. Na mapu projektu NOCLEH se tak dostala „nouzová tábořiště“, což jsou jednoduché přístřešky nebo jen ohraničené prostory určené pro přespání v přírodě. Dále je nabídka doplněna o tzv. Trail angels, což jsou lidé, kteří nabízejí pro turistické přespání bezplatně své zahrady a pozemky.

Projekt umožňuje dva způsoby výběru. Buď si volíte trasu přímo z mapy a sestavíte si putování podle vašeho vlastního výběru, nebo si můžete vybrat z rubriky **Oblíbené výlety**. V této rubrice vám KČT nabízí konkrétní dálkovou trasu s jejím detailním popisem, včetně odkazu na trasu, která se vám zobrazí na mapy.cz. V NOCLEHU najdete v kategorii Oblíbené výlety nově trasovanou **Krušnohorskou hřebenovku** (trasa je nově vedena s důrazem na vedení převážně mimo asfaltové cesty), téměř neznámý přechod **Valašskem přes Vizovické vrchy**, první pěší certifikovanou trasu s názvem **Stezka podél Lužnice**, nebo přechod **Jizerských hor a Krkonoš**.



STEZKY Z LÁSKY

ZAPOJ SE I TY DO OPRAV TURISTICKÝCH CEST!

**Stezky jsou
opravovány díky
zapojení dobrovolníků,
kteří se rozhodli udělat
něco pro turisticky
značené trasy, pro sebe,
ostatní, ale i pro přírodu.**

Chceš se zapojit?
Chceš také pomoci?

Najdi poškozené cesty.
Navrhni vedení trasy přírodou místo po asfaltu.
Pomoz nám zorganizovat brigádu.

Více najdeš na



Projekt #Stezkyzlasky vznikl z iniciativy společností RegioJet a Kofola ČeskoSlovensko a ve spolupráci s Klubem českých turistů. Poděkování za podporu patří Lesům ČR. Přidejte se i vy!

WWW.STEZKYZLASKY.CZ



kofola

REGIOJET



Z JEDNÁNÍ ORGÁNŮ KČT



18. Vedení KČT, 17. listopad 2023, Žďár nad Sázavou

Hlavními body, kromě standardních bodů jako aktuální stav rozpočtu KČT, aktuální stav chat a nemovitostí KČT a aktuality z turistického značení, jednali členové Vedení především o materiálech pro jednání 5. ÚV KČT. Jednalo se např. o návrhu rozpočtu KČT na rok 2024, o návrhu rozpočtu chat 2024 včetně vyhodnocení investic do majetku KČT v roce 2023 či o návrhu rozpočtu významných a mezinárodních akcí včetně oslav 100letých chat v roce 2024. Dále byl projednán návrh místopředsedy Ladislava Macka na prodej garáže v Horním Hanychově a části majetkového podílu na Raisově chatě na Zvičině obci Třebihošť. Vedení bylo informováno jednatelem společnosti Trasa spol. s r.o., Pavlem Přílepkem, o aktuální situaci ve společnosti, která v současnosti čelí dopadu změny situace na trhu s mapami. Také se Vedení zabývalo zprávami z mezinárodních konferencí ERA, IML a IVV, aktualizací směrnic, které budou předloženy k projednání členům ÚV KČT, aktuální stavem členské základny atd. Vedení dále rozhodlo, že kromě oslavy 135 let turistického značení (4. 5. 2024, Tábor) se oslaví formou výstavy i 135 let časopisu Turista (zahájení únor nebo březen 2024, Praha).

Na jednání 18. Vedení KČT měl navázat summit V4, kterého se však zúčastnilo pouze Maďarsko. Ostatní pozvaní se z jednání omluvili.

5. ÚV KČT, 1. až 2. prosince 2023, Praha

Po zahájení jednání předsedou Jiřím Homolkou proběhly v úvodu všechny pravidelné body včetně kontroly úkolů. Místopředseda Ladislav Macka podrobně seznámil zúčastněné s novými projekty KČT – Stezky z lásky, Pěšky pro radost, Stezka Českem a NOCLEH. Členové ÚV KČT schválili rozpočet významných a mezinárodních akcí KČT pro rok 2024, vyslechli zprávy z konferencí EWW/ERA, IML, IVV a informaci, že summit V4 neproběhl, protože se kromě Maďarska všichni pozvaní z jednání omluvili. Proto se již další společné setkání V4 nebude svolávat a budou probíhat jen dvoustranná jednání. Přítomní byli informováni o konkrétních datech oslav stoletých chat v roce 2024, o oslavách 135 let turistického značení,

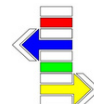
kteří proběhnou 4. května 2024 v Táboře. V části o chatách KČT byla podána informace, jak se podařilo splnit plán oprav, byl schválen návrh rozpočtu investic pro rok 2024 a informace o prodeji pozemku pod Landštejnem a garáže v Horním Hanychově. S obcí Třebihošť se jedná o prodeji 10–15 % majetkového podílu Raisovy chaty na Zvičině. Členové výboru vzali na vědomí zprávu ÚKK KČT. V ekonomické části byly schváleny úpravy rozpočtu pro rok 2023 a návrh rozpočtu pro rok 2024. Jednatel Trasy, spol. s r. o., Pavel Přílepek, informoval o nutnosti snížení počtu zaměstnanců společnosti, protože prodej map KČT i dalších zakázek se hodně snížil. Členové ÚV KČT schválili nové složení Technické rady v čele s Martinem Stillerem, novou Redakční radu časopisu Turista, doplnění Rady mládeže a doplnění Sekce turistického značení. Schváleny byly aktualizace směrnic: PROG 2 – Akce IVV, HOSP 21 – zprostředkování a provize, HOSP 14 a ZNAČ 2 – cestovní náhrady, ORG 3 – členské příspěvky a ORG 1 – směrnice o směrnících. Na jednání se osobně představila nová šéfredaktorka časopisu Turista Marcela Titzlová, která vysvětlila komplikace s přechodem k nové distribuční firmě SEND a informovala o připravovaných změnách od čísla 1–2 v roce 2024. V bodě Různé byly podány informace o počtu členů KČT k 30. 11. 2023 (28 657 členů), o stavu turistického značení, o přípravě Výroční zprávy za rok 2023, o členských průkazech včetně výhod pro členy KČT a o aktuálním stavu přípravy nové členské databáze KČT.

19. Vedení KČT, 15. prosince 2023, Praha

Kromě standardních bodů jako aktuální stav rozpočtu KČT, aktuální stav chat a nemovitostí KČT a aktuality z turistického značení, členové Vedení projednali nutnost obrany vůči případům znepřístupnění tras v národních parcích, CHKO a na soukromých pozemcích, čehož se týká jak připravovaný zákon o turisticky značených trasách, tak Ministerstvem zemědělství předložená novela zákona o myslivosti. Dále byly členům Vedení do gesce přiděleny Rady, jejichž předseda není členem Vedení, a to z důvodu rychlejšího přenášení informací: Zdeněk Cabalka dostal do



Z JEDNÁNÍ ORGÁNŮ KČT



gesce Radu síně slávy a Radu historie a Pavel Přílepek Radu MPT. Dalším z bodů bylo konání např. oblastních konferencí nebo výstavy ke 135 letům časopisu Turista (slavnostní zahájení 12. 3. 2024, Rock Point, Havlíčkova 1029/3, Praha 1.

20. Vedení KČT, 19. února 2024, Praha

Hlavními body, kromě standardních bodů jako aktuální stav chat a nemovitostí KČT, aktuality z turistického značení a návrhy na ocenění, členové Vedení podrobně projednali rozpočet za rok 2023. Místopředseda Ladislav Macka seznámil přítomné s návrhem a změnou rozpočtu na rok 2024, který bude reflektovat druhovou skladbu rozpočtu. Členové Vedení byli dále seznámeni s harmonogramem a přípravou výstavy ke 135 letům časopisu Turista (od 12. 3. 2024 do 30. 4. 2024, Praha)

a oslav 135 let turistického značení (4. 5. 2024, Tábor). Předsedkyně OR Iveta Klemešová informovala o finalizaci nového webu, o vyhodnocení interní komunikace a návrzích zrychlení přenosu klubových informací od Vedení ke členům klubu a o slevách pro členy KČT na chatách na Slovensku, Rakousku a Německu. Místopředseda Zdeněk Cabalka vyhodnotil letošní sbírku Novoročního čtyřlístku, která se pomalu vrací na předcovidovou úroveň a která se i letos využije ve prospěch vozíčkářů a vybudování sociálního zázemí na chatě KČT pro hendikepované. Předseda Jiří Homolka na závěr jednání informoval o dalším jednání s vedením Fichtelgebirgsverein o vzájemné spolupráci a možnosti společného vyznačení nových přeshraničních turistických tras.

Michaela Novotná, generální sekretář KČT

Turistické mapy
edice Klubu českých turistů
již brzy i na e-shopu KČT

Již brzy si budete mít možnost objednat na novém e-shopu KČT kompletní sortiment map z edice Klubu českých turistů v měřítcích 1 : 50 000 a 1 : 40 000.

www.eshop.kct.cz/mapy



135 let turistického značení KČT

Místo konání: Tábor, 4. 5. 2024

Turistický pochod

Start: Tábor, zadní strana autobusového nádraží 7:00 - 10:00
Cíl: Tábor, Žižkovo náměstí, stánek KČT 10:00 - 18:00

Trasy pochodu v délce 9, 12, 19 nebo 25 km Vás zavedou přes historické centrum Tábora a Klokoty do údolí Lužnice na jednu z nejstarší turistických tras poprvé vyznačenou v roce 1899 a na rozhlednu Hýlačka.

Na trasách se budou pohybovat značkaři s ukázkou obnovy značení.

Celodenní program **ZAŽIJTE TÁBOR** na Žižkově náměstí v Táboře.

- ✓ 14:00 **Cihelna & spol.** (folk-rocková kapela)
- ✓ 15:30 **KČT – 135 let značení turistických tras**
prezentace Klubu českých turistů a turistického značení
křest nové knihy „Turistická značka“
předpremiéra představení limitované edice hodinek PRIM inspirované výročí
turistického značení
- ✓ 17:00 **NEREZ & LUCIA** (folková skupin NEREZ se zpěvačkou Lucií Šoralovou)

Na co se můžete těšit na trasách pochodu a v cíli:

Po celý den bude u rozhledny Hýlačka a v cíli pochodu na Žižkově náměstí v Táboře probíhat prezentace KČT a turistického značení. Můžete si zkusit namalovat turistickou značku nebo ve značkařském kvízu otestovat, jak znáte turistické značky.

Partneři:



Mediální partner:



Křest nové knihy Turistické značení

Křest knihy Turistické značení proběhne v rámci oslav 135 let turistického značení dne 4. 5. 2024 v 15:30 na Žižkově náměstí v Táboře. Autor knihy Marek Šálek v knize představuje čtenářům fenomén turistické značky z nového pohledu. Přímo na místě bude možnost zakoupit knihu za zvýhodněnou cenu. Navíc si knihu můžete nechat podepsat přímo od autora.

Všichni návštěvníci oslav výročí 135 let turistického značení jsou srdečně zváni.

**PŘÍBĚH ČESKÉHO UNIKÁTU
VE VÝPRAVNÉ KNIZE PLNÉ FOTOGAFIÍ**

TURISTICKÁ ZNAČKA. ČESKÝ FENOMÉN, KTERÝ NEMÁ VE SVĚTĚ OBDOBY, A ZÁROVEŇ SRCOVKA PRO CELÉ GENERACE ČECHŮ A SLOVÁKŮ. TENTO PRŮVODCE JE PRO VŠECHNY, KTERÍ SI BEZ ZNAČEK SVÉ VÝLETY UŽ NEUMĚJÍ PŘEDSTAVIT, I PRO TY, KTERÍ SE CHTĚJÍ DOZVĚDĚT, JAKÉ PŘÍBĚHY ZA NIMI STOJÍ. NOVINÁŘ MAREK ŠÁLEK VÁM UKÁŽE FASCINUJÍCÍ HISTORII TURISTICKÉHO ZNAČENÍ, DOPORUČÍ ZAJÍMAVÉ TRASY A ODHALÍ TŘEBA I TO, JAKOU STOPU ZANECHALA ČESKÁ ZNAČKA V MONGOLSKU NEBO BRAZÍLIÍ. A TAKÉ PROZRADÍ, JAK SE STÁT OPRAVDOVÝM ZNAČKAŘEM!

TURISTICKÁ ZNAČKA
44 TISÍC KILOMETRŮ TRADICE

MAREK ŠÁLEK

TURISTICKÁ ZNAČKA
44 TISÍC KILOMETRŮ TRADICE

MAREK ŠÁLEK

nastole

ISBN 978-80-266-1533-0 **nastole**
Pro čtenáře od XX let
www.albatrosmedia.cz
CZ XX Kč / SK XXK €



Nejblíže významné akce KČT



Mezinárodní setkání na Stezce Českem

Termín: 6. – 9. 6. 2024

Místo: turistická chata KČT Prášily

Trasa A: Modrava – Prášily (20 km)

Trasa B: Železná Ruda – Prášily (19 km)



Program:

- 6. 6.** od 20 hod stan za chatou KČT Prášily – prezentace projektu Stezka Českem – M. Ubl
- 7. 6.** 8 až 10 hod start trasy A – IC Modrava – mapa + popis trasy
start trasy B – IC Železná Ruda – mapa + popis trasy
- od 15 hod cíl chaty KČT Prášily – buton, pamětní list, speciální razítko, IVV razítko
- od 20 hod stan za chatou KČT Prášily – taneční večer
- 8. 6.** 8 až 10 hod start trasy A – IC Modrava – mapa + popis trasy
start trasy B – IC Železná Ruda – mapa + popis trasy
- od 15 hod cíl chata KČT Prášily – buton, pamětní list, speciální razítko, IVV razítko
- od 20 hod stan za chatou KČT Prášily – kulturní program
- 9. 6.** odjezd domů, vlastní turistický program

V cíli prodej turistických suvenýrů, mapy, knihy atd.

Ubytování a stravu si zajišťuje každý sám, bude posílána možnost občerstvení u chaty KČT Prášily. Zahraničním hostům bude do 30. 4. 2024 rezervovaná chata KČT Prášily –

e-mail: kctprasily@seznam.cz, heslo: Stezka Českem

Přihlášky: na celé setkání do 15. 5. 2024 – cabalka@kct.cz
na trasy A, B na <http://stezkaceskem24.kct-db.cz>, nebo na startu

Startovné: 75,- Kč na celou akci, členové KČT, KST, MTSZ sleva 25,- Kč
40,- Kč na trasy A nebo B, členové KČT, KST, MTSZ sleva 10,- Kč



2024 – Rok stoletých chat

V roce 1924 bylo otevřeno 8 nových turistických chat.

<i>Chata</i>	<i>Slavnostní otevření</i>	<i>Kraj</i>	<i>Připomenutí výročí</i>
Chata Prachov	18. 5. 1924	Královéhradecký kraj	Chata Prachov, 18. 5. 2024
Klostermannova chata na Modravě	22. 6. 1924	Plzeňský kraj	Modrava, 21. 9. 2024
Turistická chata na Bunči	29. 6. 1924	Zlínský kraj	Lesní penzion Bunč, 25. 5. 2024
Holubyho chata na Velké Javořině	6. 7. 1924	Zlínský kraj	Holubyho chata, 13. 7. 2024
Chata na Velkém Polomu	10. 8. 1924	Moravskoslezský kraj	Dolní Lomná - Kamenná chata, 28. 9. 2024
Masarykova chata na Beskydě	28. 9. 1924	Moravskoslezský kraj	Bílá - Bumbálka, Masarykova chata, 20. 4. 2023
Bezručova chata na Ropičce	5. 10. 1924	Moravskoslezský kraj	Dolní Lomná - Kamenná chata, 28. 9. 2024
Kostincova chata na Krkavci	28. 10. 1924	Plzeňský kraj	Ledce - Krkavec, 13. 4. 2024



Klub českých turistů
si vás dovoluje pozvat na výstavu

135 let časopisu KČT

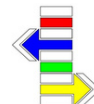
Výstava je umístěna ve společenském sále
prodejny Rock Point Praha
Havlíčkova 1029/3, II. patro

Výstava trvá do konce dubna 2024
Vstup zdarma





Změny ve značení pěších tras za rok 2023



5 - Krušné hory - Chomutovsko a Mostecko

A5 - Nová zelená TZT Klíny (bus)-Jeřabina (rozhl.) v délce 4,5 km.

9 - Podřipsko

F3 - Nová žlutá TZT mezi TIMy Husinec a Na Dole. Trasa vede přes Větrušice po polních cestách v délce 6 km. Je alternativou ke stávající červené TZT mezi uvedenými TIMy.

10 - České středohoří západ

B3,C1,C2 Trasa „Vodobraní“ na objednávku UJEP Ústí nad Labem, po modré TZT Dolní Zálezly (čerp.stanice)-U Moravanského potoka 0,5 km, dále po zelené U Moravanského potoka-Dubice-Pod Homolkou v délce 5,5 km. Odtud po červené až k Pod Žimským vrchem rovněž v délce 5,5 km, dále po nové modré TZT přes Bořislav, Lelov, Bukovice, Mošnov, Ohnič, Světec, Chotějovice (žst.) až k TIM Elektrárna Ledvice, která je dlouhá 17 km.

11 - České středohoří východ

A1 - Na objednávku spolku Domov 2019 a obce Chuderov vytvořeny Chuderovské okruhy: Prodloužení modré TZT o 4 km z Žežic k vyhlídce Vladimíra Horáka a kolem bývalé výsypky firmy Tonaso do obce Chuderovec, kde se napojuje na procházející zelenou.

Nová okružní žlutá TZT Chuderov-Pod Čepcem-Niesebahnské trojpramenní-Neznabohy-Arnultovické pláně-Pod Radešínem- Radešínský pramen-Chuderov, má délku 9,5 km.

Nová místní zelená TZT Pod Čepcem-Čepec-Vyhlička na Zelené-Na Hřebeni-Niesebahnské trojpramenní v délce 1,5 km.

17 - Dolní Pojizeří, Mladoboleslavsko a Nymbursko

C2 - Stávající žlutá TZT je z Dobrovice, náměstí prodloužena až k železniční zastávce. Délka nové trasy je 3 km.

22 - Krkonoše

C3 - Ve Špindlerově Mlýně je východištěm tras pro západní Krkonoše nový směrovník Špindlerův Mlýn (most) na pravém břehu Labe, pro východní Špindlerův Mlýn (centrum) u hotelu Lomnice.

C5 - Přeložena žlutá TZT na vrcholu Černé hory - od bývalé Sokolské boudy nyní vede kolem horní stanice lanovky a rozhledny (0,7 km).

D4 - Červená trasa je ve Vrchlabí přeložena z nábřeží Labe na Horskou ulici (1 km).

23 - Podkrkonoší

A4 - Zelená trasa z Hladíkovy výšiny jde za osadou Javorník přímějí vlevo po schůdnější lesní cestě a končí na směrovníku Pod Liškou, který je přemístěn o 1 km východně (1,1 km).

B2 - Zkrácení žluté trasy v souběhu se zelenou v úseku U Dolního Javoří - Dolní Javoří (1,2 km).

B3 - Změna u železniční stanice Václavice - zelená trasa nově nejde kolem stanice, ale prochází SV směrem posunutý směrovník Václavice-Dobenín; ke stanici vede pouze prodloužená žlutá od Bojiště Branka.

B4 - Nová zelená trasa ve Dvoře Králové n/L vede z autobusového nádraží přes náměstí V. Hanky, nábřeží J. Wolкера, Štefánikovou ulicí k zoologické zahradě (1,7 km).

B6 - Zrušení celé zelené trasy Hoříčky - Brzice - Harcov (4 km).

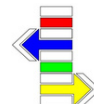
B6 - Přeložení žluté trasy z Hoříček, která již nevede přes Lhotu do Větrníku, ale nově přes Nový Dvůr nad Dlouhou Vodou na styk s červenou. U Končin je upravena modrá tak, aby se přeložené žluté dotýkala (4,2 km).

C1- Zelená trasa v úseku Mlázovice - Sobčice v délce 5 km je zrušena.

C4 - Žlutá trasa ze směru od Chotěborek nově uhýbá v Malém Vřešťově doleva a končí v kempu u Velkovřešťovského rybníka (1,2 km).



Změny ve značení pěších tras za rok 2023



24 - Hradecko a Pardubicko

A3 - Nová „Naučná stezka města Smiřice“ dlouhá 3,5 km.

C3 - Přeložka červené trasy ze směru od Dvou Šraňků nově vedoucí kolem sv. Huberta, rybníka Kříž, rybníka Češík až na Plachtu, kde je ukončena (3 km).

25 - Podorlicko a okolí Babiččina údolí

A2 - Po roční opravě a uzávěře byl otevřen Červený most v Babiččině údolí.

B3 - Přeložení a zkrácení o 1,2 km modré trasy v úseku Dobrošov (bus) - Nad osadou Amerika.

C1 - Nová naučná stezka „Krytá cesta Pavla Mertlíka“ v Josefově dlouhá 4 km.

C1,C2 - Prodloužení zelené trasy v úseku Josefovské louky - Nové Město n/M. podél Metuje v délce 19 km.

C3 - Přeložení červené trasy v úseku přehrada Zákřaví - Ohnišov mimo silnici na druhou stranu Janovského potoka (3,5 km).

F2,F3 - Zrušení části žluté trasy v úseku Nová Ves - Týniště n/O. v délce 10 km.

26 - Broumovsko, Góry Kamienne a Stolowe

B4 - Zelená od parkoviště Hvězda směr Supí hnízdo je nově ukončena U Kovárny z důvodu neschůdnosti (0,7 km).

D3 - Zrušení zelené trasy vedoucí po státní hranici v úseku Nad Bělovsí - Náchod-Běloves (žst), přemístěna byla železniční stanice Náchod-Běloves, k níž nově vede prodloužená žlutá od srubu Voda.

29 - Český les jih

A5,A6 - Přeložení průběhu modré TZT od TIM Bernartice přes nově zřízené TIM Březinka (odb.) k TIM Vidice (TIM bude přemístěno od rybníka na návsi na křižovatku místních komunikací) a odtud po trase stávající zelené TZT přes TIM NS U Vidic k TIM Pod Racovským vrchem.

A6 - Stávající zelená TZT bude ze směru od TIM Heřmanova Huť (žst) ukončena na TIM Chlum (rozc.).

A6,B3 - Zrušení stávající zelené TZT v úseku Chlum, rozc. - Vidice.

31 - Plzeňsko

B5 - Přeložení zelené TZT z důvodu realizace II. etapy Západního okruhu a tím způsobené neprůchodnosti původní zelené TZT. Přeložením TZT zanikl přístup k TIM Čertova kazatelna a odbočce k rozhledně Sylván. Vznikly nové TIMy Kozí pec a Radčice, TIM Radčice (MHD) zůstává. Zkrácení původní TZT o 2 km.

B5,B6 - Zrušení 7,5 km dlouhého úseku žluté TZT v úseku Orlík, Čepro-Chotíkov z důvodu demolice nadjezdu přes komunikaci I/20 Plzeň - Karlovy Vary po kterém trasa vedla.

B5 - Prodloužení červené TZT v úseku Krkavec, rozhl. - Chotíkov s napojením na žlutou TZT z předchozího. Zrušení TIM Pod Krkavcem, přeložení TIM U Chotíkova na rozběh s modrou TZT.

B7 - Zrušení modré významové odbočky k ŽST Chrást, včetně pokračování k soše gen. Pattona. Délka zrušené odbočky je 1 km. Ruší TIMy: Chrást (odb. k ŽST), Chrást (ŽST) a Socha Generála Pattona.

33 - Křivoklátsko a Rakovnicko

B3,C3 - Přeložka červené TZT mezi Rakovníkem a Lubnou

Nově je červená trasa přeložena v Rakovníku na cyklotrasu a před Lubnou je vedena po polních cestách do Lubné. Délka přeložené trasy je nově 4,5 km. Délka zrušeného silničního úseku je 3 km.



Změny ve značení pěších tras za rok 2023



34 – Brdy a Rokycansko /38 – Hřebeny a Slapská přehrada/

A6,B6 /B1,B2/ – Změna značení na Plešivci a v okolí

Nová modrá TZT Lochovice žst – Nad Lochovicemi (pův.Lhotka rozc., místo červené TZT) – Lhotka – Nad Bezdědičkami (pův.Bezdědičky rozc., místo žluté TZT) – napojení na stávající modrou – Nad Klínkem (pův.Viklan rozc.).

Nová červená TZT Jince žst – Jince most – Křižatky (místo zelené TZT) – napojení na stávající červenou TZT směr Hořovice, původní úsek červené Křižatky – Komorsko změněn na zelenou TZT.

Přeložka modré TZT Pod Velkou Babou (pův.Velká Baba rozc.) – Komorsko kolem vrchu Písek, původní modrá TZT k TIM Nad Křižatkami a Křižatky byla zrušena včetně TIM Nad Křižatkami.

Zrušen úsek žluté TZT Nad Bezdědičkami (pův.Bezdědičky rozc.) – Nad Bělídlem (2,5 km).

Modrá TZT přebarvena na žlutou v úseku Nad Bezdědičkami (pův.Bezdědičky rozc.) – Plešivecký hřeben (1,5 km).

Přeložka modré TZT přes vrch Baba s odbočkou na Fabiánovo lože. Původní modrá TZT od TIM Pod Velkou Babou (pův.Velká Baba rozc.) přebarvena na žlutou a nově ukončena na novém TIM Pod Malou Babou. Tím vznikla nová žlutá TZT Pod Malou Babou – Plešivecký hřeben.

36 – Okolí Prahy západ

C4 – Přeložka žluté TZT mezi Všenory a původním TIM Červená Hlína, trasa je nově vedena od Všenor přes rozhlednu Korunka, kde ukončena na novém TIM, přes který zároveň prochází červená TZT. Délka přeložené trasy 1,4 km, délka zrušené trasy až k TIM U Šraňku 3km.

C1,C2 – Nová žlutá TZT kolem vrcholu Damil s odbočkou na vrchol, trasa vede od nového TIM Za elektrárnou v oblasti Zavadilka a kolem vrcholu Damil s odbočkou na vrchol až do Tetína. Délka nové trasy 2,5 km.

37 – Okolí Prahy východ

C4 – Přeložka zelené TZT v Tehově, nově vede trasa z Tehova po polních cestách směrem k chatám Lada. Silniční úsek je zrušen.

38 – Hřebeny a Slapská přehrada

A3 – Přeložka modré TZT ve Všeradicích, nově vede modrá TZT přes náves ve Všeradicích kolem galerie a muzea M.D.Rettigové.

B5 – Přeložka žluté TZT mezi Novým Knínem a TIM Nad čtvrtým hamrem (pův. U čtvrtého hamru), nově vede trasa po lesních cestách kolem jeskyně V Lurdech. Původní silniční trasa vedoucí přes Koží Hory je zrušena. Délka přeložky 2,5 km.

Dále je žlutá TZT prodloužena z náměstí v Novém Kníně až k Čámského mlýnu a tím zrušen souběh tří zelených TZT.

39 – Střední Povltaví Zvíkov a Orlík

A3 – Přeložka zelené TZT mezi Zduchovicemi a Větrovem, nově je trasa vedena přes vyhlídku Altán k TIM Větrov posunutému blíže Solenicím. Délka přeložené trasy je 3,6 km, délka zrušené trasy je 2,5 km. Prodloužení žluté TZT od bývalého TIM Bukovec rozc. do Zduchovic v délce 2 km.

A2 – Ukončení zelené TZT nově na TIM U Buku a původní trasa vedoucí k TIM Háje je zrušena. Délka nového úseku Pod Spáleným vrchem – U Buku je 3 km. Délka zrušené trasy 2 km. Provedeno z důvodu výstavby D4, kdy musela být zelená TZT mezi TIM Pod Spáleným vrchem – Háje přerušena.

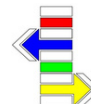
A5 – Přeložka červené trasy u TIM Poušť sv.Marka, nově je červená trasa vedoucí z Hradců ukončena v Oříkově. Úsek červené trasy k TIM Poušť sv.Marka je zrušen a tím i rozcestí tří červených TZT. Nový úsek červené od nového TIM Na Pancířích (u křížku) do Oříkova má délku 1 km.

B5 – Přeložka červené trasy u Petrovic Nově vede červená od křížku pod vrchem Hůrka po polní cestě až k NS Petrovice odkud jde s ní v souběhu až na náměstí.

Délka přeložené trasy 1 km, délka zrušené trasy 0,5 km



Změny ve značení pěších tras za rok 2023



40 - Benešovsko a dolní Posázaví

B6- Přeložka zelené TZT mezi Divišovem a rybníkem v Pijavkách

Nově je trasa vedena po polních cestách do Divišova, stávající silniční úsek byl zrušen. Délka přeložené trasy 1,6 km, délka zrušené trasy 2,1 km.

B5,B6- Přeložka žluté TZT kolem rozhledny Špulka

Nově je žlutá TZT vedena po polních a lesních cestách přes Dalovy, Lbosín kolem rozhledny Špulka, přes Smilov, Zálesí, Rousínov do Ostředku, kde nově vede kolem zámku. Původní silniční část přes Křešice, Vlkov, Tatouňovice a Čakov v délce 5,5 km je zrušena. Délka přeložené trasy je 12 km.

B1,C1- Přeložka zelené TZT v Nové Živohošti

Nově je zelená TZT vedena v trase červené TZT od TIM Na Pasekách až do Nové Živohošti, kde napojena na stávající zelenou TZT do Nahorub. Původní zelená TZT vedená od TIM Na Pasekách přes vrch Homole do Nové Živohošti je zrušená. Červená TZT končí nově na TIM Na Pasekách.

Délka přeložené trasy je 2 km.

41 - Česká Sibiř a Táborsko sever

A2- Změna modré TZT na žlutou v úseku Heřmaničky - Smilkov

Stávající modrá TZT mezi TIMy Heřmaničky a Smilkov byla změněna na žlutou, kde zároveň ukončena. Navazující silniční úsek modré mezi Smilkovem a Oldřichovcem jezero byl zrušen. Délka zrušené trasy 3,5 km.

A2- Nová zelená TZT na vyhlídce Na Hůrkách ve Voticích

Nová TZT vede od TIM Votice v délce 1 km.

B1- Přeložka žluté TZT mezi Uhřicemi a Jetřichovicemi

Přeložená trasa vede po nově obnovené úvozové cestě do Bolešína a odsud kolem spodní stanice lanovky do Jetřichovic, kde se napojuje na stávající trasu. Silniční úsek žluté trasy je zrušen stejně jako úsek zelené trasy z Jetřichovic k novému TIM u dolní stanice lanovky. Délka úseku přeložené žluté trasy je 2,5 km. Délka zrušené silniční trasy je 1,5 km.

43 - Střední Posázaví

A2- Přeložka zelené TZT mezi Uhlířskými Janovicemi a Silvánkou

Nově vede zelená TZT z Uhlířských Janovic po polních a lesních cestách kolem Ostašovských rybníků k cyklotrase 0106 a do Silvánky. Délka přeložené trasy je 3,5 km. Zrušen je původní silniční úsek v délce 2,5 km.

63 - Chodsko

C2,D3 - Prodloužení modré TZT z TIM Všeruby do TIM Přední Fleky. Stávající úsek TIM Všeruby - TIM Všeruby CZ/D (1 km) je změněn na bezbarvou (bb). Délka prodloužení 9 km.

66 - Šumava Trojmezí

C3 - Zrušeno modré značení KČT okruhu na Knížecí stolec a nahrazeno směřovkami Vojenských lesů s omezeným vstupem veřejnosti.

B3 - Na trase Dolní Sněžná - Zbytiny - Mošna (rozc.) nahrazeno modré značení zeleným.

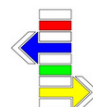
B3 - Zelená trasa Dolní Sněžná - Arnoštov - Křišťanov (rozc.) zrušena.

67 - Lipno

A3 - Modrá trasa Kájov - Boletice - Chvalšiny zrušena.



Změny ve značení pěších tras za rok 2023



70 - Pošumaví Prachaticko

F3,E3 - Zelená trasa Červený Dvůr – Střemily – Ktiš zrušena.

F1,F2 - viz mapa 66 C3

E1,E2 - viz mapa 66 B3

E1,E2 - Modrá trasa Arnoštov – Markov zrušena + žlutá trasa v úseku Markov – Tisovka zrušena.

E2 - Na trase Mošna (rozc.) – Koryto – Křišťanov (rozc.) nahrazeno zelené značení žlutým.

72 - Českobudějovicko

B3 - Vyznačena nová modrá Ševětín (rozc.) – Vitín obora(4 km).

73 - Vltava pod Vyším Brodem a Blanský les

B1 - viz mapa 67 A3

B1 - viz mapa 70 F3,E3

77 - Jihlavské vrchy a Pelhřimovsko jih

A2, B2, A3, B3-Prodložena žlutá značka v úseku Veselá – Benátky – Houserovka (6 km), cesta Jarmily Kurandové.

85 - Okolí Brna - Svratecko

C3 - Červená trasa z Dolní Lhoty je přes Spešov a úbočí Bukovice prodloužena o 7,5 km do Černé Hory, čímž se spojují dvě červené trasy (Ve Žlebech-Černá Hora a Dolní Lhota-Lomnice).

C3 - Přeložena žlutá TZT z Jestřebí přes Spešovskou rozhlednu, dále protíná výše zmíněnou červenou v bodě Nad Rozhlednou a napojuje se na zelenou trasu Soběšice – Černá Hora v bodě Nad Jestřebím. Délka přeloženého úseku je 3 km.

87 - Okolí Brna - Slavkovské bojiště a Ždánický les

C3 - Nová žlutá trasa z Boleradic okolo Nikitěnkova památníku na hřbet Haraska (2 km).

95 - Javorníky Západ

A4 - Obnovená žlutá trasa z Karolinky na Čarták (bus) přes Raťkov v délce 5 km.



JAKÉ JSOU KALHOTY NA VŠECHNY VAŠE PŘÍŠTÍ VÝLETY?

Perfektně sedí - když se najím, tak si je jednoduše v pase povolím. Večer u ohně je nepropíchně kdejaký komár. Během dne je naopak otevřu, aby mi bylo příjemně. Neprošoupou se. Dám do kapes, co potřebuji a zavřu na zip. Přizpůsobí se jakékoliv situaci díky strečovým panelům. Vydrží - nebudu se muset otravovat jejich nákupem každý druhý rok. Jednoduše se čistí, a tak v nich můžu být prakticky pořád.

POTOM JSOU VAŠE PŘÍŠTÍ KALHOTY LUNDHAGS MAKKE.

www.lundhags.cz



**NA VÝLET
DO ELEKTRÁRNY?
NO JASNĚ!**

Vyrazte s celou rodinou
probádat svět energetiky
do infocenter Skupiny ČEZ.

VÍCE ZDE »

 **ČISTÁ
ENERGIE
ZÍTRKA**